

BAB V

VIASUALISASI KARYA

Pada bab ini berisikan hasil desain perancangan *Enveronmental Graphic Design* jalur pendakian Gunung Slamet via Bambang sebagai media informasi.

5.1 Desain



Gambar 5.1

5.1.1 Wayfinding



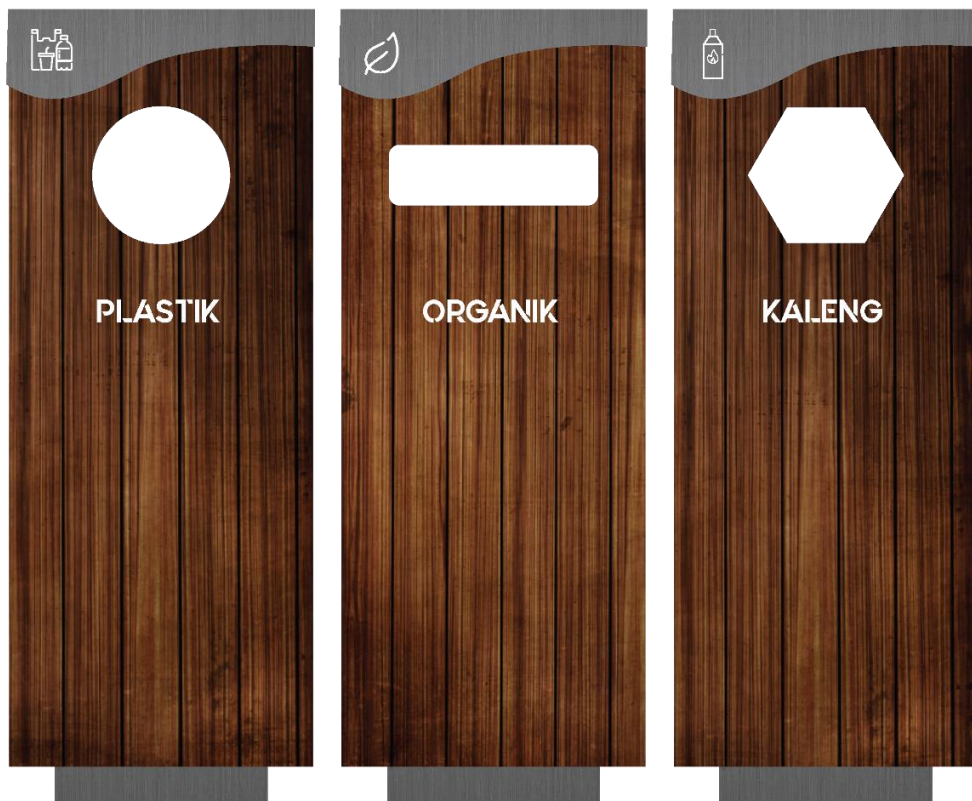
Gambar 5.2 Desain Gapura

Format	: Gapura
Penempatan	: Depan <i>Basecamp</i> Utama
Ukuran	: 3x2,5 meter
Teknik Produksi	: <i>Craftsman</i>
Bahan	: Kayu dan ACP




Gambar 5.3 Papan Informasi Pendakian

Format	: Papan Informasi Pendakian
Penempatan	: Area Registrasi
Ukuran	: 1,5x2 meter
Teknik Produksi	: <i>Craftsman</i>
Bahan	: Kayu, ACP, dan <i>Banner</i>



Gambar 5.3 Tempat sampah

Format : Tempat Sampah
Penempatan : *Basecamp*
Ukuran : 1x0,5 meter
Teknik Produksi : *Craftsman*
Bahan : Kayu dan ACP



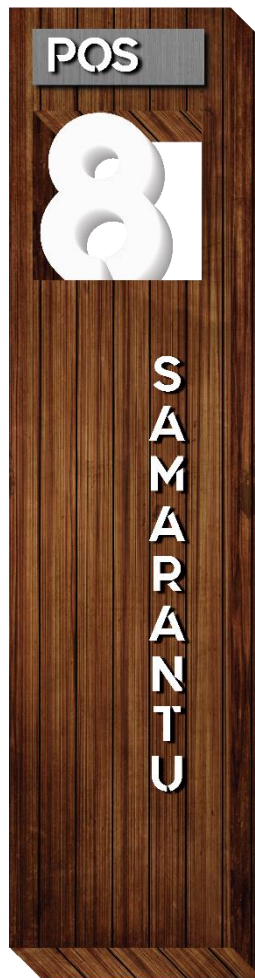
Gambar 5.4 Papan informasi Arah *Basecamp*

- Format : Papan Informasi Arah *Basecamp*
Penempatan : Pintu masuk *Basecamp*
Ukuran : 1x0,5 meter
Teknik Produksi : *Craftsman*
Bahan : Kayu dan ACP



Gambar 5.5 Papan Informasi *Basecamp*

Format	: Papan Informasi <i>Basecamp</i>
Penempatan	: <i>Basecamp</i>
Ukuran	: 2x0,5 meter
Teknik Produksi	: <i>Craftsman</i>
Bahan	: Kayu dan ACP



Gambar 5.6 *Wayfinding* Pos


Format	: <i>Wayfinding</i> Pos
Penempatan	: Pos 1 – Pos 9
Ukuran	: 1x0,5 meter
Teknik Produksi	: <i>Craftsman</i>
Bahan	: Kayu dan ACP

5.1.2 Sign System



Gambar 5.7 Sign System Nama Tempat

Format	: Sign System Nama Tempat
Penempatan	: Area Basecamp
Ukuran	: 50x25 cm
Teknik Produksi	: Craftsman
Bahan	: Kayu dan ACP



Gambar 5.8 Sign System Arah Pos

Format	: Sign System Arah Pos
Penempatan	: Sepanjang Jalur
Ukuran	: 0,5x1,5 meter
Teknik Produksi	: Craftsman
Bahan	: Kayu dan ACP

5.1.3 Information Maps

Informasi pendakian GUNUNG SLAMET
Via Bambangan

"Alam bebas tak sejahat itu"

PETA JALUR PENDAKIAN GUNUNG SLAMET VIA BAMBANGAN

POS 1 - POS 2
PONDOK WALANG (1,5 - 2 JAM)
Trek lebih menanjak dari trek sebelumnya, vegetasi hutan mulai rapat

POS 2 - POS 3
PONDOK CEMARA (2-3 JAM)
Terdapat percabangan jalur dari perjalangan sekitar 20 menit dari POS 2, perhatikan tanda selama pendakian
Vegetasi Hutan rapat

POS 3 - POS 4
SAMARANTU (1- 1,5 JAM)
Jalur masih dalam suasana hutan
DI POS 4 TIDAK DI SARANKAN UNTUK CAMP
Vegetasi hutan rapat

POS 4 - POS 5
SAMYANG RANGKAIH (30 menit - 1 JAM)
Di pos 5 terdapat mata air yang bisa di gunakan saat musim hujan, arah mata air dari pos 5 ambil arah kiri turun sekitar 10 menit. Vegetasi hutan rapat

POS 5 - POS 6
SAMYANG KETEBONAN (30 menit - 1 JAM)
Jalur sudah mulai berdebu selama musim kemarau,
HATI-HATI RAWAN BADAI
Vegetasi hutan terbuka

POS 6 - POS 7
SAMYANG KENDIT (30 menit - 1JAM)
Di dominasi pohon-pohon lamtoro dan peman dengan sudah mulai terlihat baik ke bawah maupun ke puncak

POS 7 - POS 8
SAMYANG JEMPANG (30 menit)
Jalur selanjutnya akan melewati jalan seperti lorong, di dominasi bebatuan (kerikil) dan pasir,
ANGIN MULAI KENCANG

POS 8 - POS 9
PELAWANGAN (30 menit)
Batas aman pendakian (BATAS VEGETASI) dari basecamp bambangan pendaki akan melewati perkebunan warga serta lapangan, vegetasi di dominasi hutan pinus

POS 9 PUNCAK (2-3 JAM)
HATI-HATI rawan kabut, longsor, kerikil dan batu, gunakan masker, sepatu, tidak dibolehkan menggunakan sandal jenis apapun

2 CAMP AREA
Camp Area pertama terdapat di pos 3, terdapat warung milik warga
Camp Area yang ke-2 terdapat di POS 5, camp utama gunung slamet dan mudah melakukan summit

MATA AIR
Hanya ada 1 Mata Air yaitu di POS 5
Untuk menuju ke Mata Air perlu hati-hati karena jalan yang dilalui curam, sangat licin dan berlumut.

ADA PAPAN PENUNJUK ARAH
papan petunjuk arah sepanjang jalur yang terpasang di jalur yang bercabang, dilengkapi dengan reflektor yang dapat memantulkan cahaya saat terkena senter

TERSESAT? JANGAN PANIK!
Apabila tersesat saat melakukan pendakian,
1. Tetap tenang dan jangan panik
2. Cari ruang terbuka untuk istirahat
3. Gunakan kompas dan peta yang di sediakan
4. Kembali ke titik awal

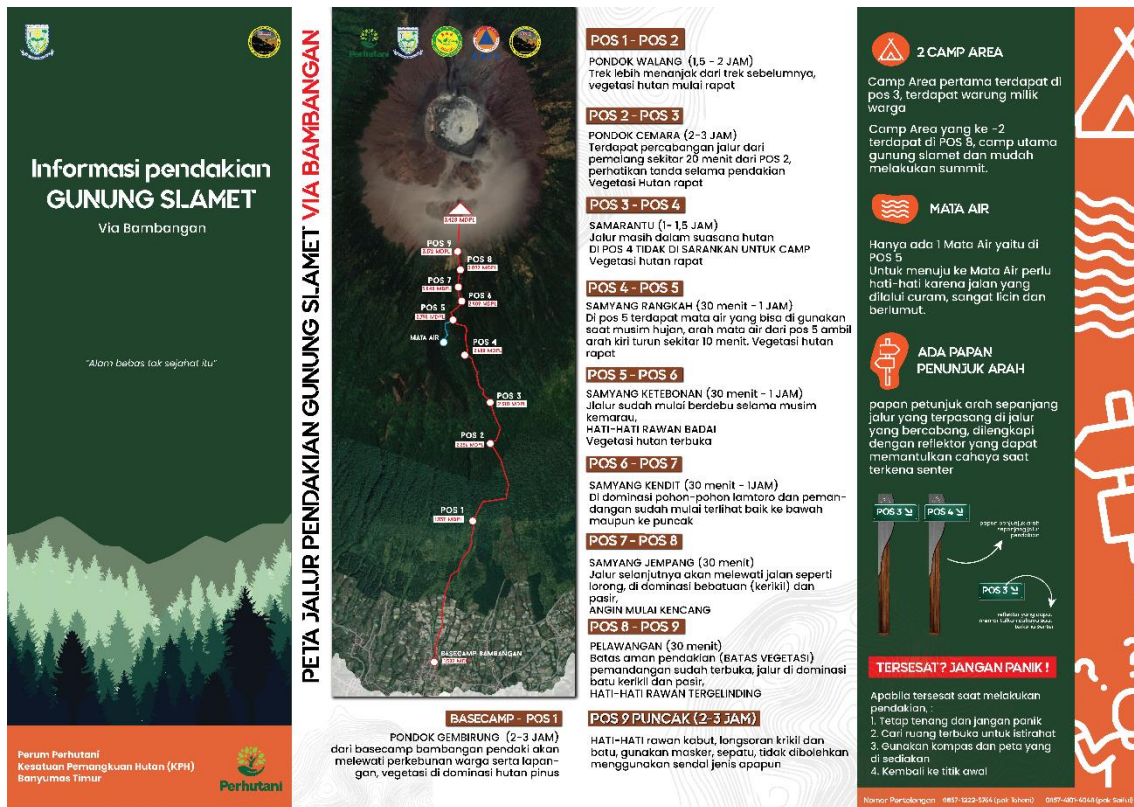
Perum Perhutani
Kesatuan Pemangkuan Hutan (KPH)
Banyuwangi Timur

Perhutani

Nomor Ponsel: 0811-322-336 (gsm Sateo) 0877-621-614 (gsm Sateo)

Gambar 5.9 banner Peta informasi

- | | |
|-----------------|-----------------------------------|
| Format | : Peta Informasi |
| Penempatan | : papan Informasi <i>Basecamp</i> |
| Ukuran | : 2x1 meter |
| Teknik Produksi | : <i>Digital Printing</i> |
| Bahan | : <i>Banner</i> |



Gambar 5.10 pamflet Peta Informasi

- Format : Peta Informasi
- Penempatan : Tempat Registrasi
- Ukuran : A4
- Teknik Produksi : *Digital Printing*
- Bahan : Art Paper