

BAB V VISUALISASI

5.1 Konsep Logo Baru Desa Wisata Tanalum



Gambar 5.1 Logo *Landscape*
Sumber: Dokumen penulis



Gambar 5.2 Logo *Square*
Sumber: Dokumen penulis

5.1.1 Konsep dan Makna

Desa Tanalaum, sebuah desa wisata tersembunyi yang terletak di tengah-tengah hutan dan perkebunan diatas perbukitan. Desa ini menyimpan keindahan alam yang luar biasa, terutama air terjun yang ada di penjuru desa. Namun, perjalanan menuju ke sana tidaklah mudah, membutuhkan perjuangan dan niat yang besar. Desa ini kaya akan budaya dan kultur yang dapat dinikmati oleh wisatawan yang datang.

Untuk memperkuat identitas desa wisata Tanalaum, dibutuhkan sebuah logo dan sign system yang mampu merepresentasikan ciri khas dari desa ini. Logo baru untuk Desa Wisata Tanalum menggabungkan 5 bentuk yang merepresentasikan ciri khas dari desa wisata ini.



Gambar 5.3 Makna logo “bukit”
Sumber: Dokumen penulis

Bentuk pertama yaitu bukit, yang mempresentasikan topografi desa yang berbukit-bukit sebagai ciri khas alaminya dan memberikan kesan bahwa desa tersebut berada di ketinggian. Warna yang digunakan yaitu warna oranye hangat yang melambangkan kehangatan dan keceriaan yang dapat dirasakan oleh wisatawan saat berkunjung ke Desa Wisata Tanalum, serta memberikan kesan positif dan *welcoming* bagi pengunjung.



Gambar 5.4 Makna logo “tempat tinggal”
Sumber: Dokumen penulis

Bentuk kedua yaitu tenda berwarna hijau rumah atau tempat tinggal, yang diapit oleh perbukitan dan air terjun/sungai. Tenda juga melambangkan objek wisata

outdoor seperti *camping* yang dapat dinikmati oleh pengunjung di desa wisata ini. Bentuk sebagai tempat tinggal melambangkan pedesaan. Desa Tanalum yang terletak di perbukitan dengan kontur perjalanan yang naik turun, perlu adanya upaya dan tekad yang besar dari para wisatawan. Hal ini sesuai dengan konsep *branding* yang mengarah ke sebuah perjalanan menuju destinasi surga yang perlu perjuangan dan niat yang besar untuk menuju menikmati keindahannya.



Gambar 5.5 Makna logo “Air terjun/sungai”
Sumber: Dokumen penulis

Bentuk ketiga yaitu sungai/air/air terjun, mempresentasikan daya tarik utama Desa Wisata Tanalum yaitu air terjun dan sungai yang mengalir di tengah desa. Elemen ini menjadi magnet bagi wisatawan untuk berjunjung dan menikmati keindahan alam yang ada di Desa Wisata Tanalum. Warna tetesan air menggunakan warna hijau sewarna dengan warna tenda/tempat tinggal untuk memperoleh keseimbangan dan melambangkan bahwa air merupakan bagian unsur kehidupan yang melimpah di desa Tanalum.




Gambar 5.6 Logotype
Sumber: Dokumen penulis

Typeface dari logo Desa Wisata Tanalum mengambil dari bentuk aliran air yang dinamis dan fleksibel.

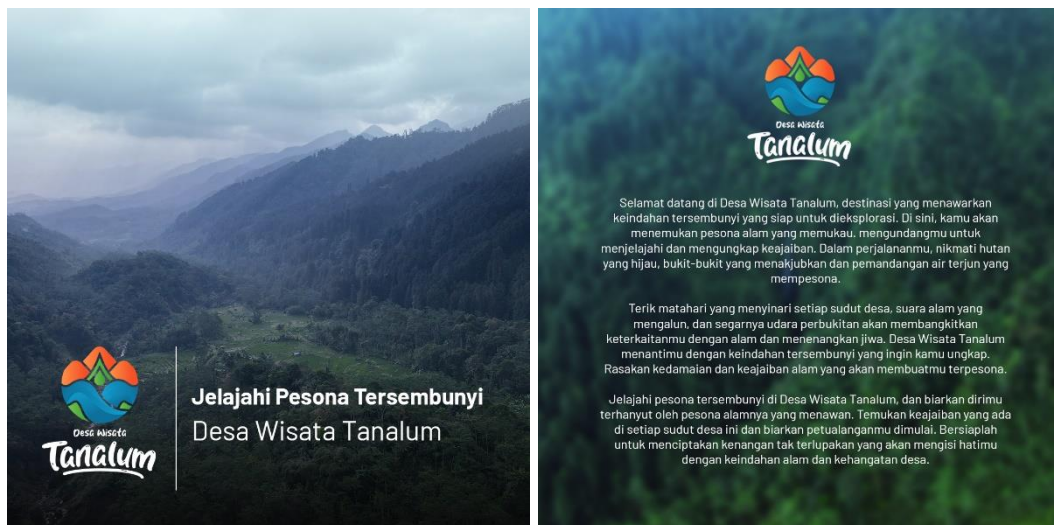
5.2 Perancangan Konten Instagram Desa Wisata Tanalum

Konten untuk media sosial Instagram merupakan media utama dari *Rebranding* Desa Wisata Tanalum. Konten-kontennya adalah sebagai berikut.

5.2.1 Konten *Launching branding* baru



Gambar 5.7 *Feed 1 & Feed 3* logo
Sumber: Dokumen penulis



Gambar 5.8 *Feed 2* slogan (*slide*)
Sumber: Dokumen penulis

Konten pertama merupakan *launching branding* baru dari Desa Wisata Tanalum. Konten ini untuk mengisi 3 *feed*, dengan *feed 2* berupa slide. Menampilkan logo baru dari Desa Wisata Tanalum, dengan *background* alam di Desa Wisata Tanalum seperti perbukitan dan air terjun. Satu *background* lain memakai foto kegiatan *river tubing*, untuk menunjukkan bahwa Desa Wisata Tanalum memiliki kegiatan seru yang berkaitan dengan alam. Selain logo dan potret pemandangan, konten ini juga menunjukkan slogan baru yaitu “Jelajahi Pesona Tersembunyi” dengan *body copy* di *slide* belakangnya. Memiliki inti yaitu mengajak audiens untuk berjelajah, bermain, dan menikmati sebuah keindahan yang tersembunyi.

5.2.2 Konten Potret 4 Air Terjun sebagai pesona Desa Wisata Tanalum



Perjalanan Melepas Penat
Nikmati pesona air terjun di Desa Wisata Tanalum

PABUK
0822-2118-5933


@desawisata_tanalum

Wisata Keluarga

Wisata seru bersama keluarga atau kerabat terdekat di Curug Karang. Bersantai menikmati segarnya air di Sungai Curug Karang. Arus air yang tenang bisa menjadikan Sungai Curug Karang aman untuk si kecil bermain air. Di Curug Karang tersedia fasilitas-fasilitas wisata, seperti kantin, gazebo, pemandian/toilet, griya UMKM, dll.

Tracking Petualangan

Buat kamu yang suka menjelajah, maka kamu perlu mengunjungi Curug Gogor, Curug Nagasari, dan Curug Aul. Curug-cuurg ini seperti pesona tersembunyi di balik bukit dengan air yg jernih dan di kelilingi pemandangan alam yg indah. Curug Gogor terletak di Dusun Buret Sawangan, memiliki 4 Tingkatan dengan tingkat tertinggi yaitu 30 m. Curug Aul memiliki 2 tingkatan dengan tingkat tertinggi yaitu 45 m. Curug Nagasari memiliki 72 m.



Gambar 5.9 Feed 4 potret pesona air terjun (slide)
Sumber: Dokumen penulis

Konten ini merupakan konten informasi bahwa Desa Wisata Tanalum memiliki 4 air terjun yang menjadi keunggulan. Konten ini berisi 6 *slides*. *Slide* pertaman sebagai *cover* dengan *Headline* “Perjalanan Melepas Penat”. *Subheadline* “Nikmati pesona air terjun di Desa Wisata Tanalum”, memiliki maksud yaitu berwisata di Desa Wisata Tanalum menikmati air terjun bisa sebagai media relaksasi dari penatnya berkegiatan sehari-hari.

Slide kedua merupakan deskripsi mengenai jenis wisata di Desa Wisata Tanalum. Destinasi utama Desa Wisata Tanalum berada di *Curug Karang* yang memiliki fasilitas lengkap penunjang wisata. Selain itu, di *Curug Karang* lebih nyaman untuk berwisata keluarga atau bersama kerabat. Sedangkan untuk *curug* lain, untuk menjangkaunya perlu *tracking* jalan kaki terlebih dahulu, sehingga lebih bernuansa petualangan. *Slide* ketiga sampai keenam berisi potret dari keempat air terjun di Desa Wisata Tanalum.

5.2.3 Konten Paket Wisata Secara Umum



Gambar 5.10 *Feed* 5 paket wisata (*slide*)
Sumber: Dokumen penulis

Konten paket wisata memuat kolase dari kegiatan wisata di Desa Wisata Tanalum. Konten berisi 2 *slides*. Desa Wisata Tanalum menawarkan paket wisata seru yang bisa di *booking* untuk rombongan wisatawan. Paket wisata yang tersedia antara lain *rappelling*, *river tubing*, *camping*, dan *outbond*. Bagi audien yang berminat bisa menghubungi kontak yang tercantum di *footer slide* pertama, atau yang ingin mengetahui lebih lengkap bisa melihat *leaflet* dengan cara *scan QR Code* di *slide* kedua.

5.2.4 Konten Informasi dan Akses Desa Wisata Tanalum

Ada dimana sih
**Desa Wisata
Tanalum ?**

Desa Wisata
Tanalum

FB: 0822-2118-5933 | @desawisata_tanalum

Desa Wisata
Tanalum

Berlokasi di Kecamatan Rembang, Kabupaten Purbalingga, Jawa Tengah.

Desa Tanalum berada di utara Desa Bantarbarang, Desa tempat lahir Jenderal Besar Soedirman (MTL Soedirman).
Dari MTL Soedirman, kamu bisa masuk via Desa Losari atau Desa Sumampir.

Naik Apa?

Mobil **Motor**

Jalan ke Desa Wisata Tanalum merupakan jalan desa yang naik turun dikelilingi oleh perbukitan dan hutan yang hijau.

Tapi Tenang

Jika kamu dan rombongan butuh akomodasi selama berwisata di Desa Wisata Tanalum, kamu bisa DM atau hubungi CP WA : **0822-2118-5933 (Fatah)**

**Ikutin
Petunjuk Arah ini**

Desa Wisata
Tanalum
2 km

↑ CURUG KARANG
↓ PUSAT DESTINASI

→ CURUG AUL

Buat kamu yang bingung,
kamu bisa ikutin petunjuk arah ini yang tersebar di sepanjang jalan menuju Desa Wisata Tanalum.



Gambar 5.11 *Feed* 6 akses dan lokasi (*slide*)
Sumber: Dokumen penulis

Konten ini merupakan konten informasi mengenai lokasi dan akses Desa Wisata Tanalum. Konten berisi 5 *slides*. Dikarenakan lokasi Desa Wiata Tanalum jauh dari pusat kota Purbalingga dan kondisi akses jalan yang cukup naik turun dan jalanan tidak terlalu lebar, maka perlu adanya konten informasi ini.

Konten ini memakai *headline* jenis *ask question headline*. *Headline* jenis ini digunakan untuk menarik perhatian *audiens*. Sebab, *audiens* akan ikut bertanya-tanya dan ingin tahu jawabannya [16]. *Headline* yang dimuat yaitu tentang dimana lokasi dan menggunakan kendaraan apa untuk kesana. Konten ini memuat peta di *slide* kedua untuk menginformasikan lokasi Desa Wisata Tanalum. Kemudian informasi akses pada *slide* ketiga, dan informasi petunjuk jalan yang baru, yang sebelumnya masih sangat minim. Ditutup dengan kalimat ajakan yang memiliki arti “Ayo Main ke Desa Wisata Tanalum” dan dimuat juga informasi kontak.

5.2.5 Konten River Tubing



Gambar 5.12 Feed River Tubing (slide)
Sumber: Dokumen penulis

Konten ini merupakan konten *river tubing*. Konten berisi 5 *slides*. *River tubing* merupakan paket wisata unggulan di Desa Wisata Tanalum. *Cover* konten ini menggunakan *digital imaging* dari foto cetak yang bertujuan agar tidak monoton dan lebih menonjol, selain itu, juga untuk menyampaikan pesan bahwa *river tubing* di Desa Wisata Tanalum akan menciptakan momen tak terlupakan dan akan dikenang

selalu. Di *slide* terakhir di cantumkan *QR Code* untuk informasi lebih lengkap terkait paket wisata.

5.2.6 Konten Poster Tanalum Culture Festival



Gambar 5.13 Feed Poster Tanalum Culture Festival
Sumber: Dokumen penulis

Konten ini merupakan poster dari acara tahunan dari Desa Wisata Tanalum yang bernama *Tanalum Culture Festival*. Acara festival ini berisi rangkaian acara yaitu dibuka dengan Tanalum bersholawat, pentas budaya Napak Tilas Pangeran Kusuma, lintas alam, pentas seni *rock balancing*, dan *gramak iwak*. Acara ini di buka untuk umum dan berlansung selama bulan Agustus 2023.

5.2.7 Konten Promo *Camping Akhir Tahun*



Gambar 5.14 *Feed Poster Promo Camping Akhir Tahun*
Sumber: Dokumen penulis

Konten ini merupakan promo salah satu paket wisata yaitu *camping*. Konten ini ditujukan saat menjelang libur panjang seperti libur akhir tahun, karena banyak audiens yang libur dari pekerjaan ataupun sekolah.

5.3 Perancangan Baliho Desa Wisata Tanalum

Baliho ini berisi tentang informasi mengenai *brand knowledge* dari Desa Wisata Tanalum. Pada baliho juga dicantumkan kontak dan *QR Code* agar mempermudah *audiens* mendapatkan informasi lebih lanjut.



Gambar 5.15 Baliho Desa Wisata Tanalum
Sumber: Dokumen penulis

Format : Baliho
 Material : Banner
 Ukuran : 3 X 4 M
 Tipografi : Pulang dan Barlow

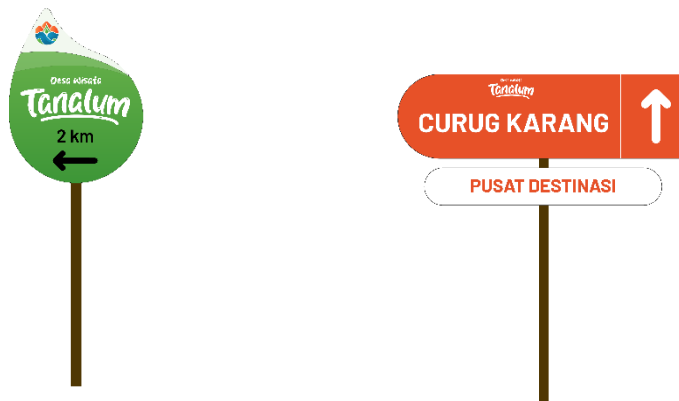
5.4 Perancangan *Sign System* Desa Wisata Tanalum


Sign system yang dirancang Desa Wisata Tanalum ada beberapa jenis yaitu petunjuk jalan, *signage fasilitas* di pusat destinasi *Curug Karang*, *safety sign* dan juga papan nama untuk setiap *curug*.

Sign system akan dirancang dengan bentuk yang sama untuk tiap-tiap jenis. Semua visual *signage* menggunakan bentuk yang *biomorphic* dan tidak monoton dengan warna yang mengakar pada logo dengan sebisa mungkin warna yang digunakan tidak menjadi polusi visual pada pemandangan

5.4.1 *Sign System* Petunjuk Arah Desa Wisata Tanalum

Sign system bertujuan untuk mengarahkan wisatawan untuk menuju desa wisata tanalum dan mengarahkan wisatawan yang ingin berkunjung ke *curug*.





Gambar 5.16 *signage desa wisata tanalum*
Sumber: Dokumen penulis

- Format : *Signage*
 Material : plat besi
 Penempatan : di luar Desa Wisata Tanalum
 Ukuran : 40 cm x 50 cm (hijau), 25 cm x 40 cm (oranye)
 Tipografi : Pulang dan Barlow (Semi Bold)

5.4.2 *Safety sign*

Sign system ini dirancang untuk menghibau para wisatawan agar tidak dalam bahaya. Warna yang digunakan yaitu warna kuning sebagai tanda peringatan.



Gambar 5.17 *Safety Sign*
Sumber: Dokumen penulis

Format : *Signage*
 Material : plat besi
 Penempatan : di jalan Desa Tanalum, di *Curug Karang*
 Ukuran : 35 cm x 35 cm
 Tipografi : Barlow

5.4.3 *Sign System area Curug Karang*

Signage ini dirancang untuk mengarahkan wisatawan ke fasilitas-fasilitas di area *curug Karang*.



Gambar 5.18 *signage area Curug Karang*
 Sumber: Dokumen penulis

Format : *Signage*
 Material : Kayu
 Penempatan : area *Curug Karang*
 Ukuran : 35 cm x 10 cm
 Tipografi : Pulang

5.5 Perancangan Leaflet Desa Wisata Tanalum

Leaflet dirancang sebagai media informasi paket wisata di Desa Wisata Tanalum. Paket wisata yang tersedia lebih sedikit dari sebelum 2021 karena Covid-19 (kurang wisatawan). Isi konten leaflet yaitu cover, paket wisata (deskripsi, harga, fasilitas), peta wisata, dan kotak.



Gambar 5.19 Leaflet Desa Wisata Tanalum

Sumber: Dokumen penulis

- Format : Leaflet
- Material : Artpaper 150 gsm
- Ukuran : A4 lipat 3
- Tipografi : Pulang dan Barlow

5.6 Perancangan Tiket *Curug Karang*

Tiket ini dirancang untuk tiket baru pusat destinasi *Curug Karang*, karena hanya *curug* ini yang dikelola secara tiket. Di tiket ini dicantumkan *QR Code* leaflet digital dan akun instagram, agar orang dapat mengetahui paket wisata dan informasi terkait Desa Wisata Tanalum.



Gambar 5.20 Tiket curug karang
Sumber: Dokumen penulis

Format : Tiket
Material : HVS 80 gsm
Ukuran : 11 x 5 cm
Tipografi : Pulang dan Barlow

5.7 Perancangan *Merchandise* Desa Wisata Tanalum

Merchandise ini bertujuan sebagai media pendukung pasca. Wisatawan bisa membelinya sebagai kenang-kenangan dari Desa Wisata Tanalum. *Merchandise* Gantungan kunci 2 dan topi sisi bergambarkan logo baru dari Desa Wisata Tanalum dan *branding* barunya.



Gambar 5.21 *merchandise* Desa Wisata Tanalum
Sumber: Dokumen penulis

Format : Gantungan kunci dan topi rimba
 Material : Gantungan kunci akrilik dan topi bordir
 Ukuran : 4 cm gantungan kunci, standar topi rimba
 Tipografi : Pulang dan Barlow

5.8 Seragam identitas Desa Wisata Tanalum

Baju identitas ini digunakan oleh pengurus/pengelola Desa Wisata Tanalum saat bertugas di tempat wisata ataupun saat mengikuti acara seperti expo, lomba, ataupun seminar.



Gambar 5.22 Seragam pengelola Desa Wisata Tanalum
 Sumber: Dokumen penulis

Format : Kaos t shirt
 Material : Kain *cotton combat*
 Ukuran : M, L, XL, XXL
 Tipografi : Pulang dan Barlow